Územní plán Kolinec
změna č.1

stabilizované plochy	plochy změn	plochy rezerv	
			hranice zastavěného území k 1.8.2008
	1•....		hranice a označení lokalit řešených změnou
			plochy bydlení
			plochy rekreace
			plochy smíšené obytné
			plochy výroby a skladování
			plochy dopravní infrastruktury

b • hlavní výkres - b1 • funkční využití - změna č.1

b • hlavní výkres - b1 • funkční využití - změna č.1 **1:5000**

b • hlavní výkres - b1 • funkční využití - změna č.1 **1:5000**

b • hlavní výkres - b1 • funkční využití - změna č.1 **1:5000**

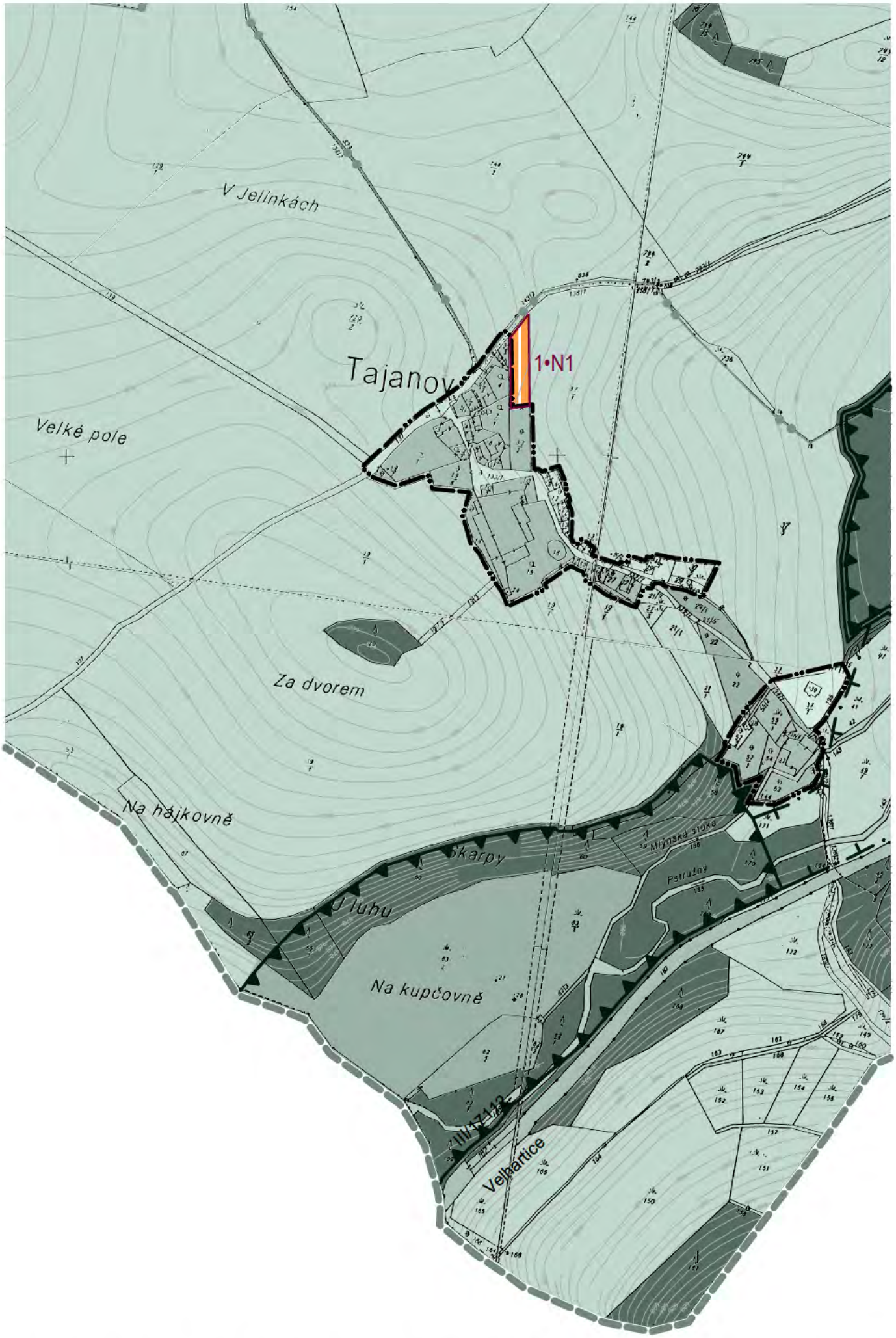

b • hlavní výkres - b1 • funkční využití - změna č.1 **1:5000**

b • hlavní výkres - b1 • funkční využití - změna č.1 **1:5000**

b • hlavní výkres - b1 • funkční využití - změna č.1 **1:5000**

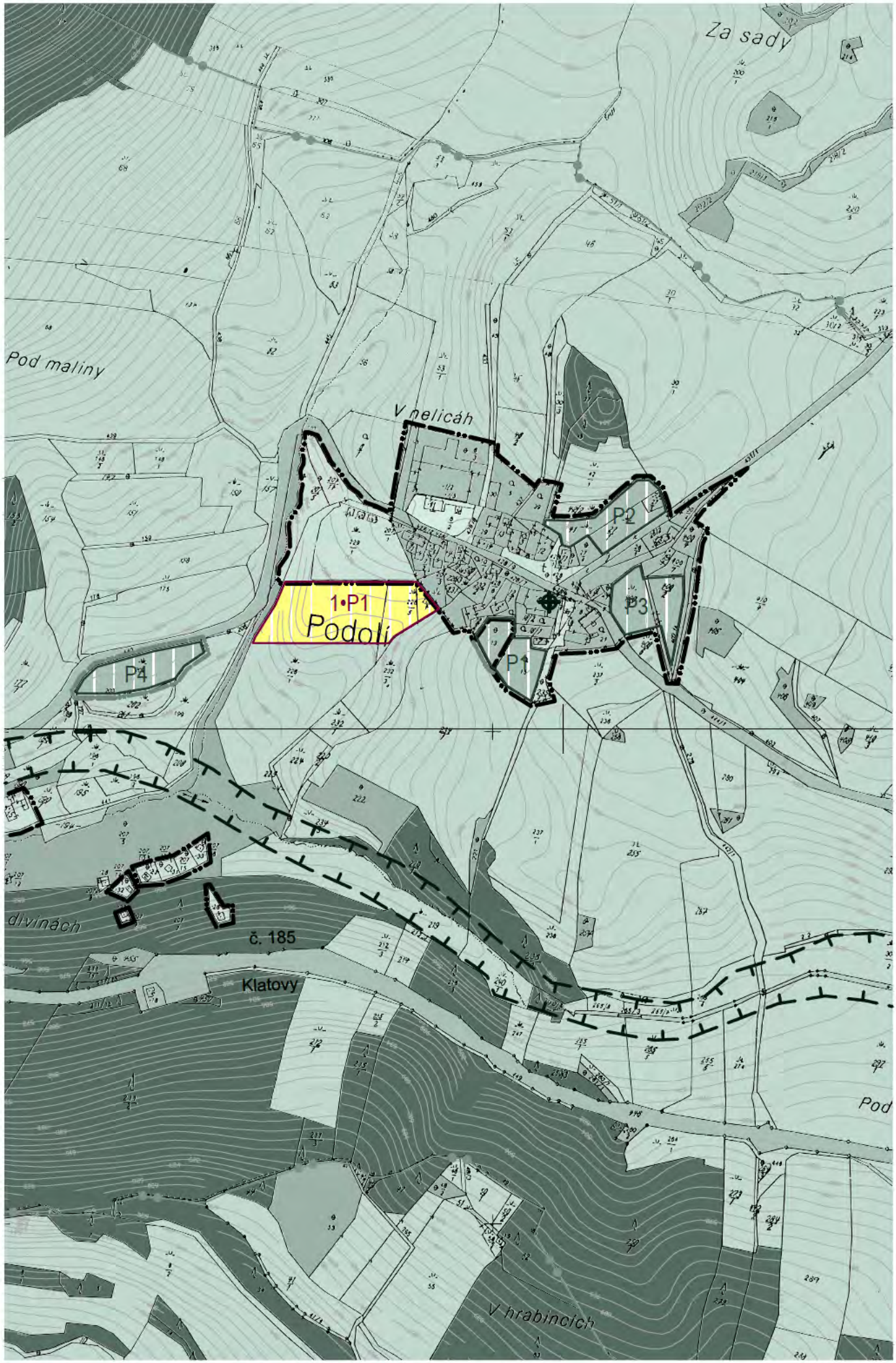

b • hlavní výkres - b1 • funkční využití - změna č.1 **1:5000**

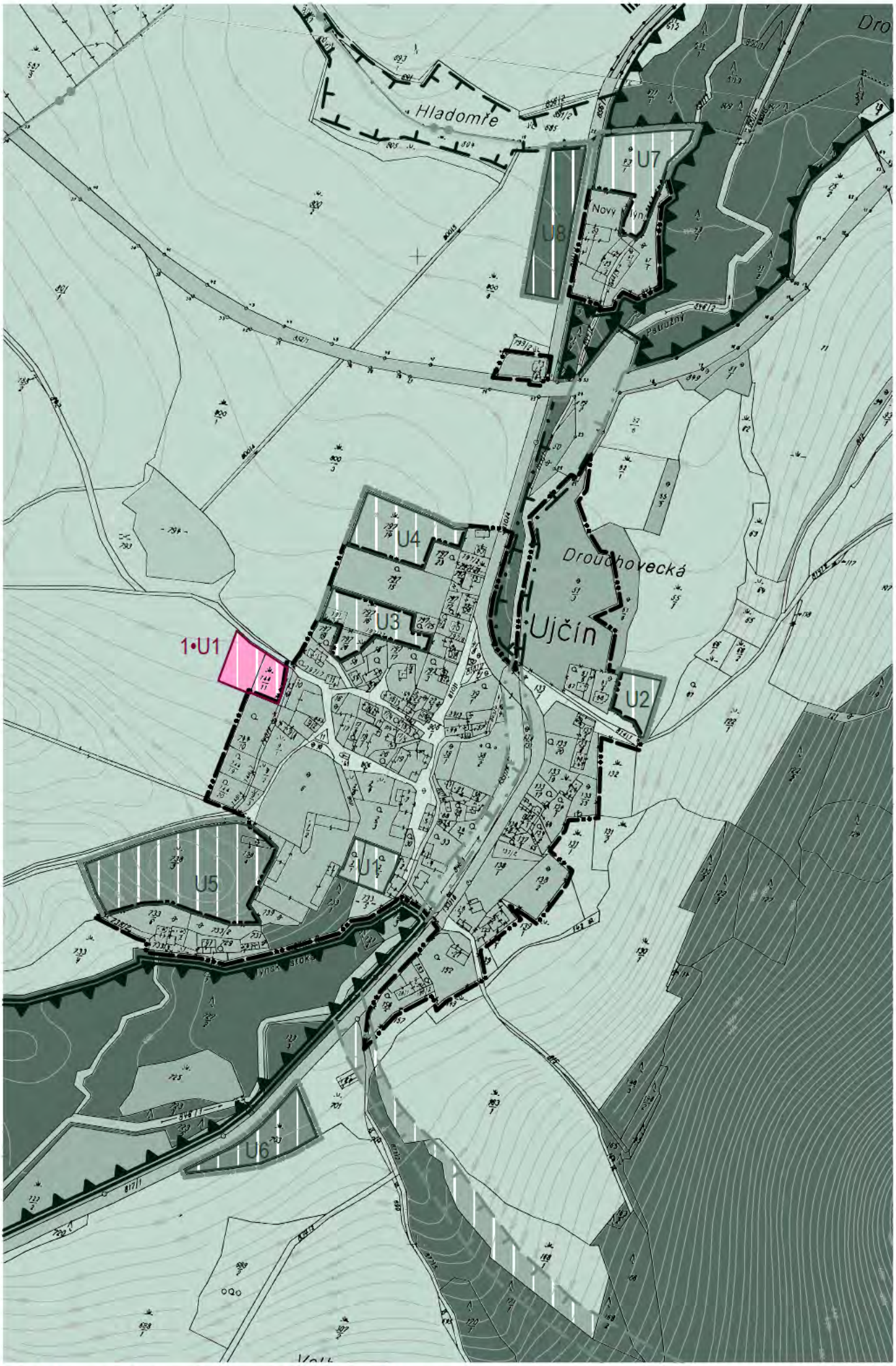

b • hlavní výkres - b1 • funkční využití - změna č.1 **1:5000**

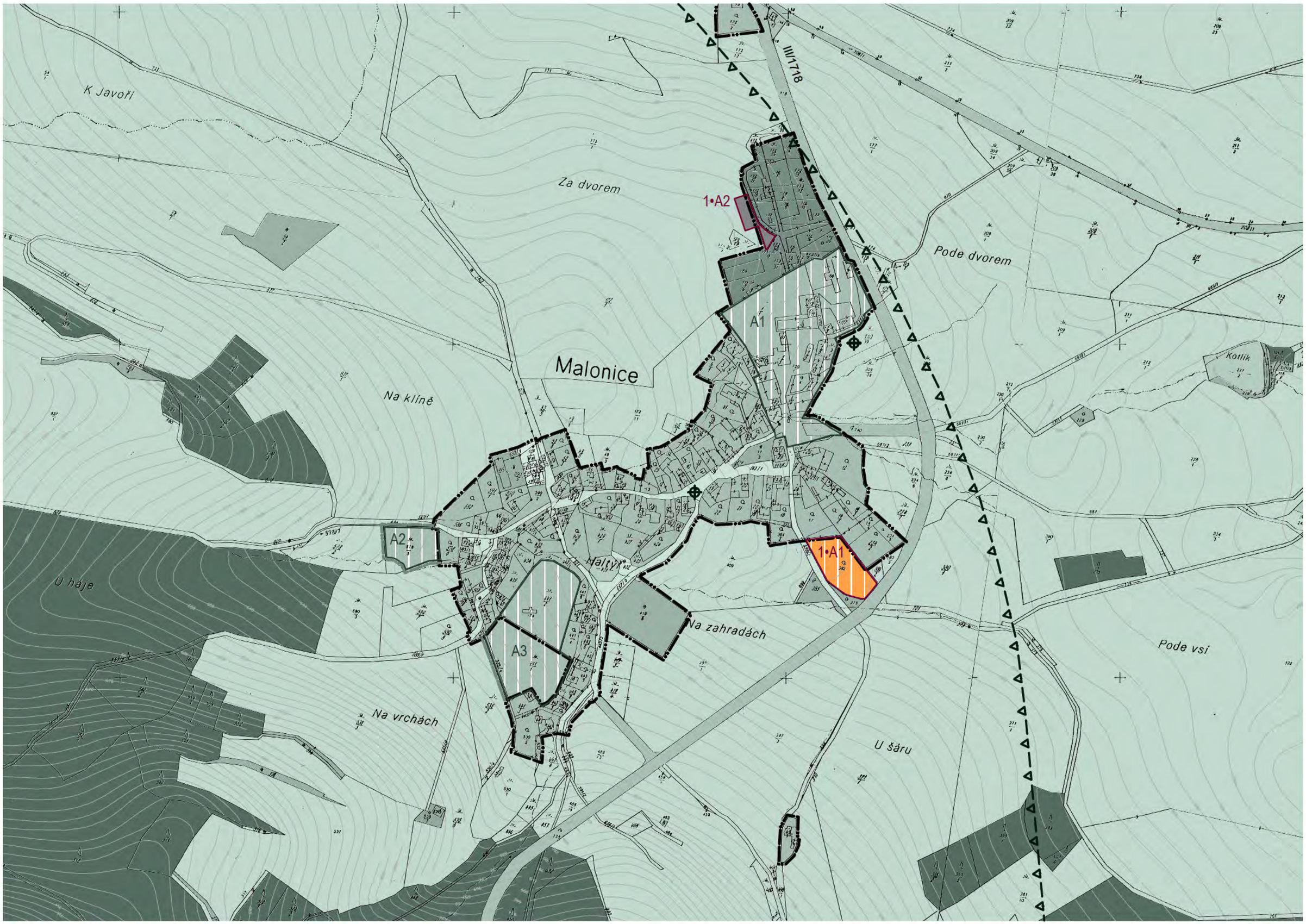

b • hlavní výkres - b1 • funkční využití - změna č.1 **1:5000**

b • hlavní výkres - b1 • funkční využití - změna č.1 **1:5000**

b • hlavní výkres - b1 • funkční využití - změna č.1 **1:5000**

b • hlavní výkres - b1 • funkční využití - změna č.1

1:5000