

ÚZEMNÍ PLÁN HORSKÁ KVILDA

ODŮVODNĚNÍ

III. VÝKRES PŘEDPOKLÁDANÝCH ZÁBORŮ PŮDNÍHO FONDU - ČÁST B

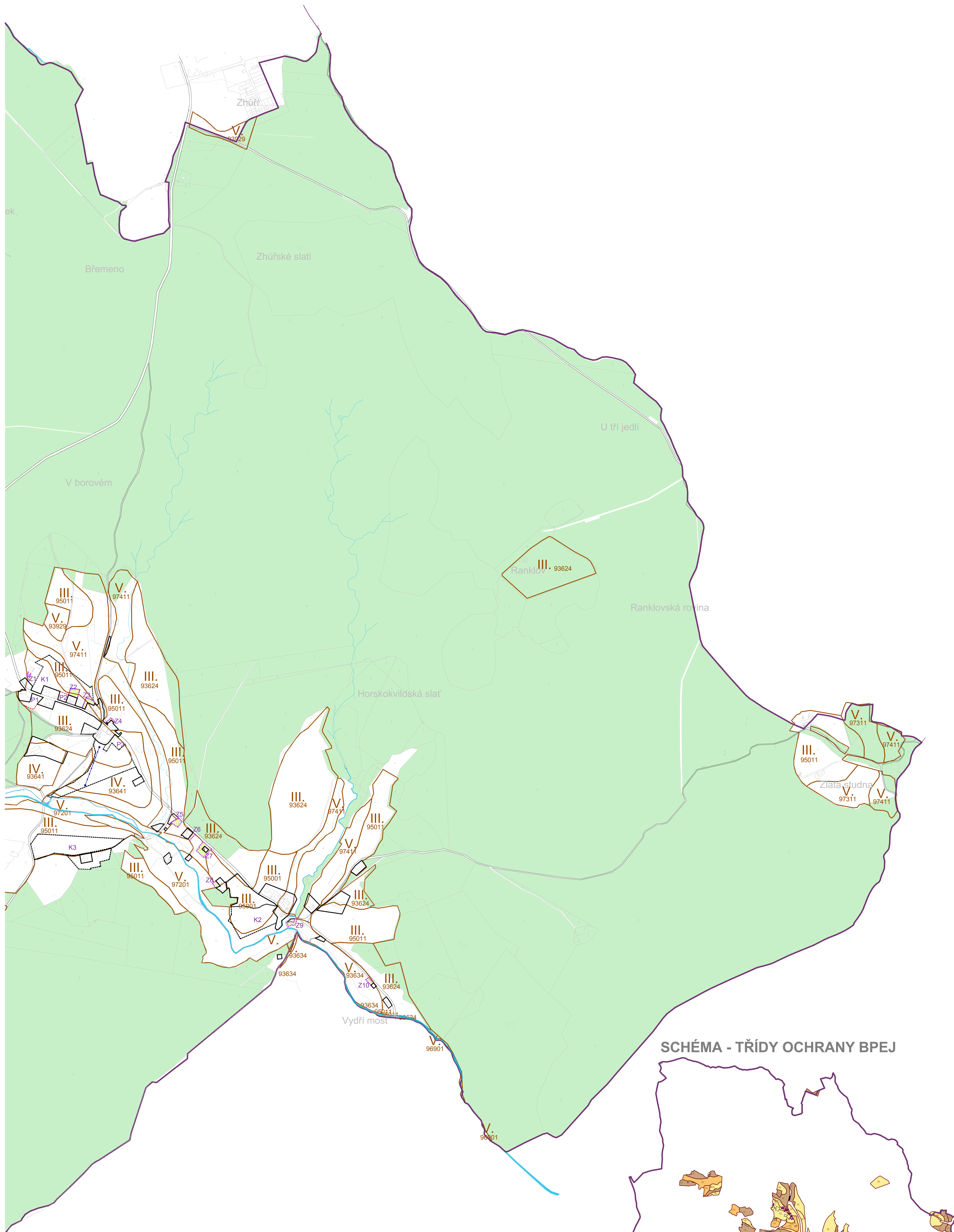


SCHÉMA - TŘÍDY OCHRANY BPEJ

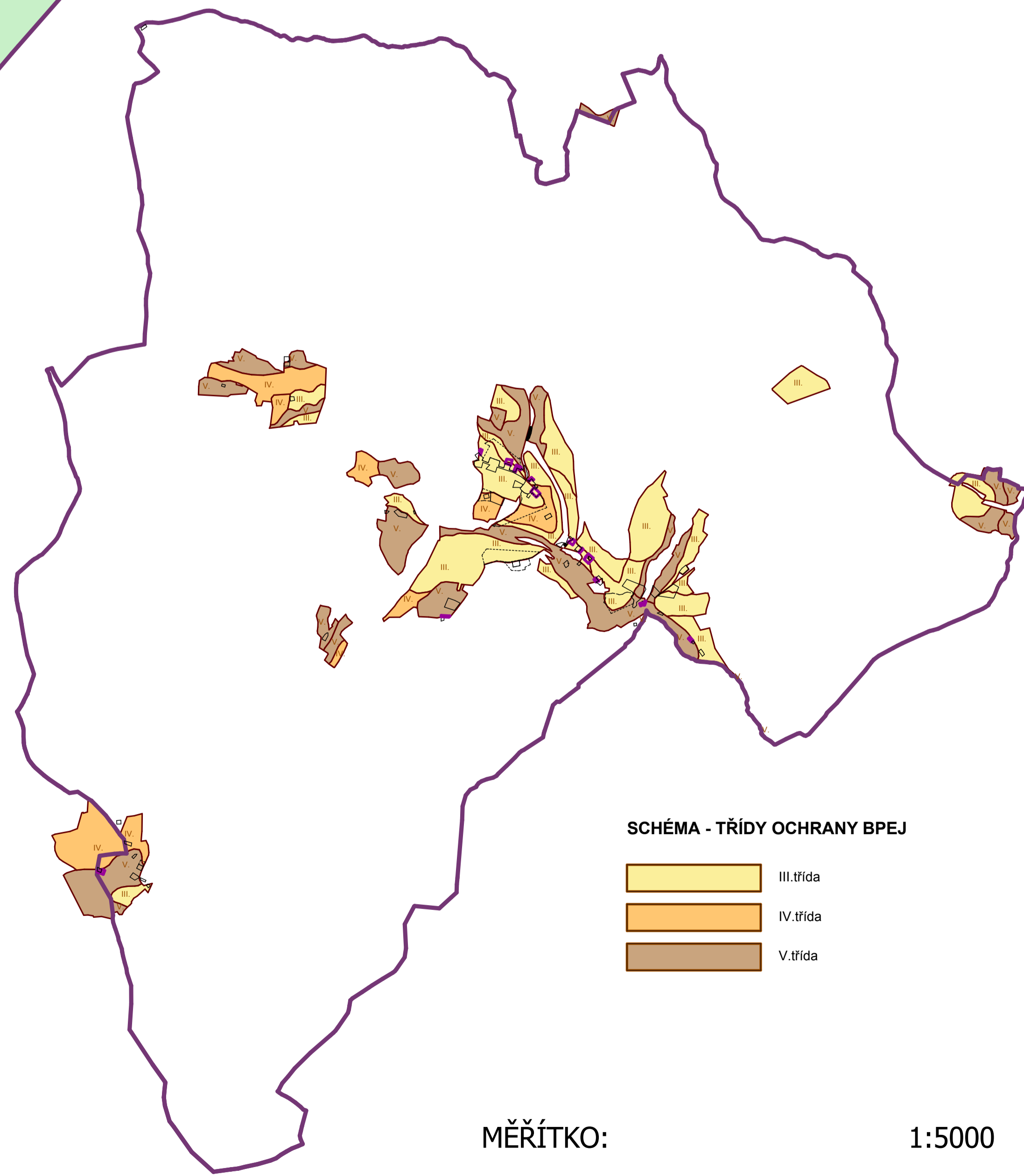
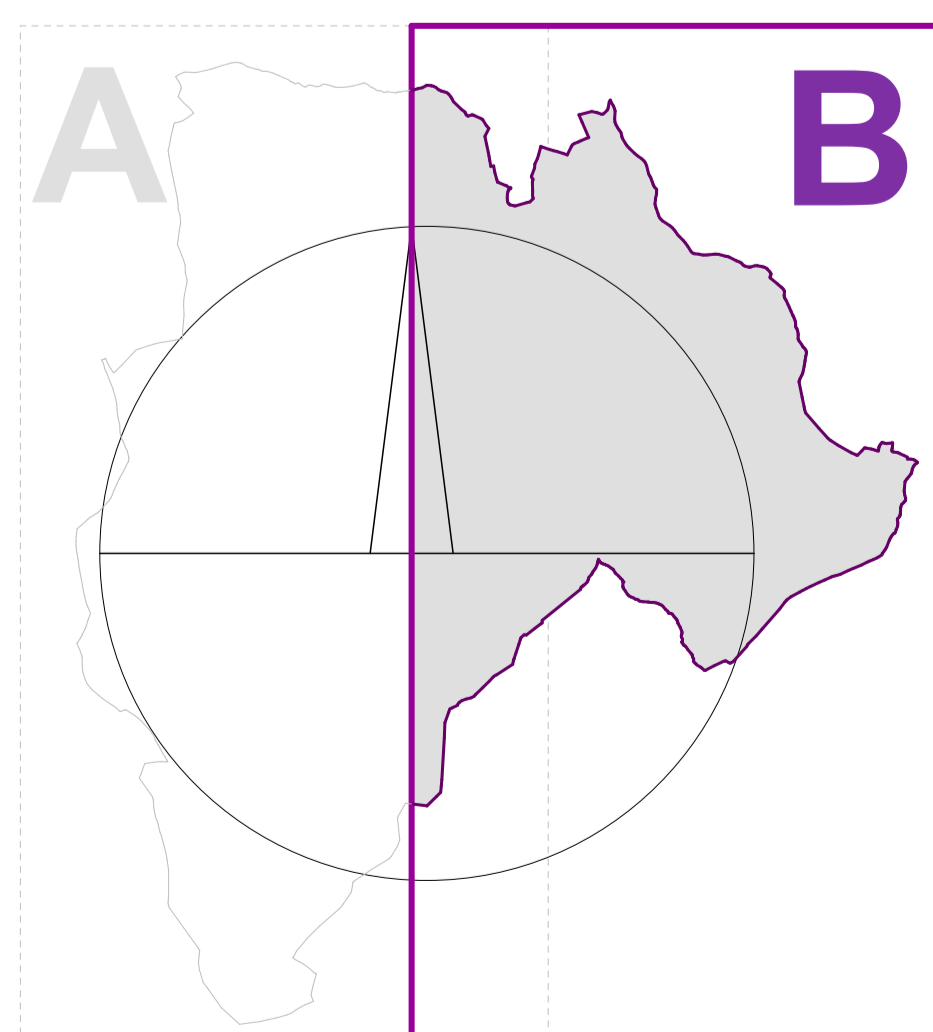


SCHÉMA - TŘÍDY OCHRANY BPEJ

III. třída
IV. třída
V. třída

LEGENDA



DRUHY POZEMKŮ

	vodní plochy a toky
	lesy
	louky a pastviny
	ostatní plochy
	zamokřené území

HRANICE V ÚZEMÍ

	hranice správního území Horská Kvilda
	hranice katastrálních území
	hranice zastavěného území obce - stav
	zastavěné a funkční plochy - návrh
	zmenšení stávajícího zastavěného území

ZÁBOR ZPF

	stav		hranice bontonovaných půdně ekologických jednotek BPEJ
	III.		třída ochrany půd I. - V.
	95014		číslo BPEJ
			hranice kokalot odněti ze ZPF

MĚŘÍTKO: 1:5000

DATUM: 11_2012

ZPRACOVATEL: ING. ARCH. BOHUMIL KRÁL
ING. ARCH. JIRÍ MIČÁLEK
ING. ARCH. KRISTÝNA TESAŘOVÁ

ODBORNÁ SPOLUPRÁCE:
ING. ARCH. TŘENA KRÁLOVÁ

ARCHITEKTI
ARCHITEKTI
ARCHITEKTI
ARCHITEKTI
ARCHITEKTI
ARCHITEKTI
ARCHITEKTI
ARCHITEKTI
ARCHITEKTI
ARCHITEKTI

KB Král s.r.o.
Karlovská 135
32300 Plzeň
tel.: +420 377 524 509
www.kbkral.cz