



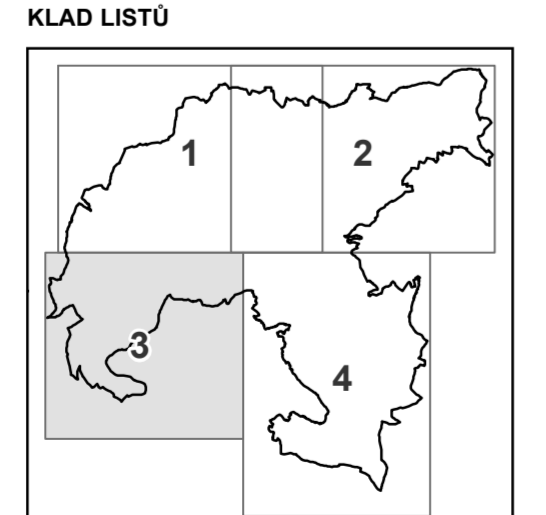


 EVROPSKÁ UNIE
 EVROPSKÝ FOND PRO REGIONÁLNÍ ROZVOJ
 ŠANCE PRO VÁS ROZVOJ

Projekt
 ÚZEMNÍ PLÁN SUŠICE (CZ.1.06/5.3/00/17/083/27) byl spolufinancován
 z prostředků Evropské unie, Evropského fondu pro regionální rozvoj




ÚZEMNÍ PLÁN SUŠICE

POŘIZOVATEL MĚSTO SUŠICE - ODBOR VÝSTAVBY A ÚZEMNÍHO PLÁNOVÁNÍ ÚŘADNÍ ÚZEMNÍ PLÁNOVÁNÍ ODPovědná osoba: Ing. Zdeněk Špink Náměstí Svobody 138 342 01 Sušice		OBJEDNATEL MĚSTO SUŠICE ZASTUPITELSTVO MĚSTA SUŠICE Úřadní zastupitel: Ing. Věra Marešová, Městostarostka Náměstí Svobody 138 342 01 Sušice	
ZHOTOVITEL Ing. Jiří Landa Ing. Ondřej Kyp		 Jindřišská 17, 110 00 PRAHA 1 tel: 277 005 500 fax: 224 852 072 ČSN EN ISO 9001, 14001	
ZPRACOVATEL PROFESNÍ ČÁSTI Ing. Arch. Ladislav Komrška Ing. Arch. Martin Wedell Ing. Eva Göppertová Ing. Mjmir Hnilica			
FÁZE ZPRACOVÁNÍ ČISTOPIS		ČÍSLO VÝKRESU <h1 style="text-align: center;">2c</h1>	
NÁZEV VÝKRESU VÝKRES PŘEDPOKLADÁNYCH ZÁBORŮ PŮDNIHO FONDU		ČÍSLO PARÉ	
MĚŘÍTKO	1 : 5 000		
DATUM	09. 2014		
ČÍSLO ZAKÁZKY	12 - 5 - 095		



ZÁZNAM O ÚČINNOSTI

Výsad správní orgán: ZASTUPITELSTVO MĚSTA SUŠICE	Razítko správního orgánu:
Číslo jednací:	
Datum vydání:	
Datum nabytí účinnosti:	Podpis:
Pořizovatel: Městský úřad Sušice - odbor výstavby a územního plánování náměstí Svobody 138 342 01 Sušice	Razítko pořizovatele:
Ing. Věra Marešová úředně zastupitel	Podpis:

STAV	NÁVRH
	P1-VL-ku plocha přestavby
	K1-ZO-hu plocha změn v nezastavěném území
	Z1-B-ku zastavěná plocha
	hranice lokality záboru půdního fondu
	zábor půdního fondu - omá půda
	zábor půdního fondu - zahrada a ovocný sad
	zábor půdního fondu - trvalý travní porost
	zábor půdního fondu - les
	zábor půdního fondu - vodní plocha
	hranice BPEJ
	investice do půdy za účelem zlepšení půdní úrodnosti
	hranice řešeného území
	hranice katastrálního území
	zastavěné území k 1. 4. 2014
	hranice pozemku