













































# SUŠICE

## PRŮZKUMY A ROZBORY

### C.4 PROBLÉMOVÝ VÝKRES

#### 1 : 5 000

#### LEGENDA


-  dopravní závady, značení liniové
-  dopravní závady, značení bodové
-  překryv s bonitní půdou
-  překryv s OP vodního zdroje
-  překryv s přírodním parkem
-  překryv s invest. půdou, závlahy
-  překryv s OP železnice
-  překryv s archeologickým nalezištěm
-  překryv s památkovou rezervací
-  překryv s OP el. vedení
-  překryv s OP plynovodu
-  překryv s OP silnice
-  překryv s prvky NATURA
-  překryv s prvky ÚSES
-  překryv s hladinou stoleté vody
-  překryv s op lesa (50m)
-  osa koridoru silničního obchvatu (dle ÚP)
-  koridor silniční dopravy
-  chybějící ochranné pásmo vynesené zhotovitelem
-  provoz s potenciálně rušivým efektem
-  rekultivace skládky
-  rozvojové území
-  území k vymezení urbanistické struktury
-  území přestavby
-  území s nejasným budoucím využitím
-  území s potenciálem nového využití
-  skládka
-  ekologická rizika
- REZZO**
-  zdroj znečištění
-  radonové riziko
-  chráněné ložiskové území
-  poddolované území
-  dopravní záměr
-  nevyužitá areály
-  plochy rekreace (individuální, zahrádkářské kolonie)
-  plochy rekreace (individuální, zahrádkářské kolonie)
-  zemědělská výroba
-  žádosti vlastníků o změnu využití
-  námitka, připomínka k úp
-  vodní plocha
-  lesní pozemky
-  zastavěné území k 1.8.2012
-  hranice katastrálního území
-  hranice řešeného území

## ÚZEMNÍ PLÁN MĚSTA SUŠICE

OBJEDNATEL

MĚSTO SUŠICE

NÁM. SVOBODY 138/1  
342 01, SUŠICE



ZHOTOVITEL

ING. JIŘÍ LANDA  
ING. ONDŘEJ KYP  
ING. ARCH. LADISLAV KOMRSKA  
ING. ARCH. MARTIN WEDELL  
ING. HANA ALI  
ING. JANA CALETKOVÁ, Ph.D.  
ING. DAVID BOROVSÝ  
ING. EVA GÖPFERTO VÁ  
MGR. PAVEL KAŇKA



JINDŘIŠSKÁ 17, 110 00 PRAHA 1  
tel.: 277 005 500  
fax.: 224 922 072  
ČSN EN ISO 9001, 14001

FÁZE ZPRACOVÁNÍ  
PRŮZKUMY A ROZBORY

ČÍSLO  
VÝKRESU

NÁZEV VÝKRESU  
PROBLÉMOVÝ VÝKRES

**C.4**

MĚŘÍTKO 1 : 5 000

ČÍSLO PARÉ

DATUM 08. 2012

ČÍSLO ZAKÁZKY 12 - 5 - 095

DOKUMENTACI LZE UŽÍVAT POUZE VE SMYSLU PŘÍSLUŠNÉ SMLOUVY O DÍLO.  
KOPIOVÁNÍ A ROZMNOŽOVÁNÍ POUZE PO PŘEDCHOZÍM SOUHLASU AF-CITYPLAN s.r.o.

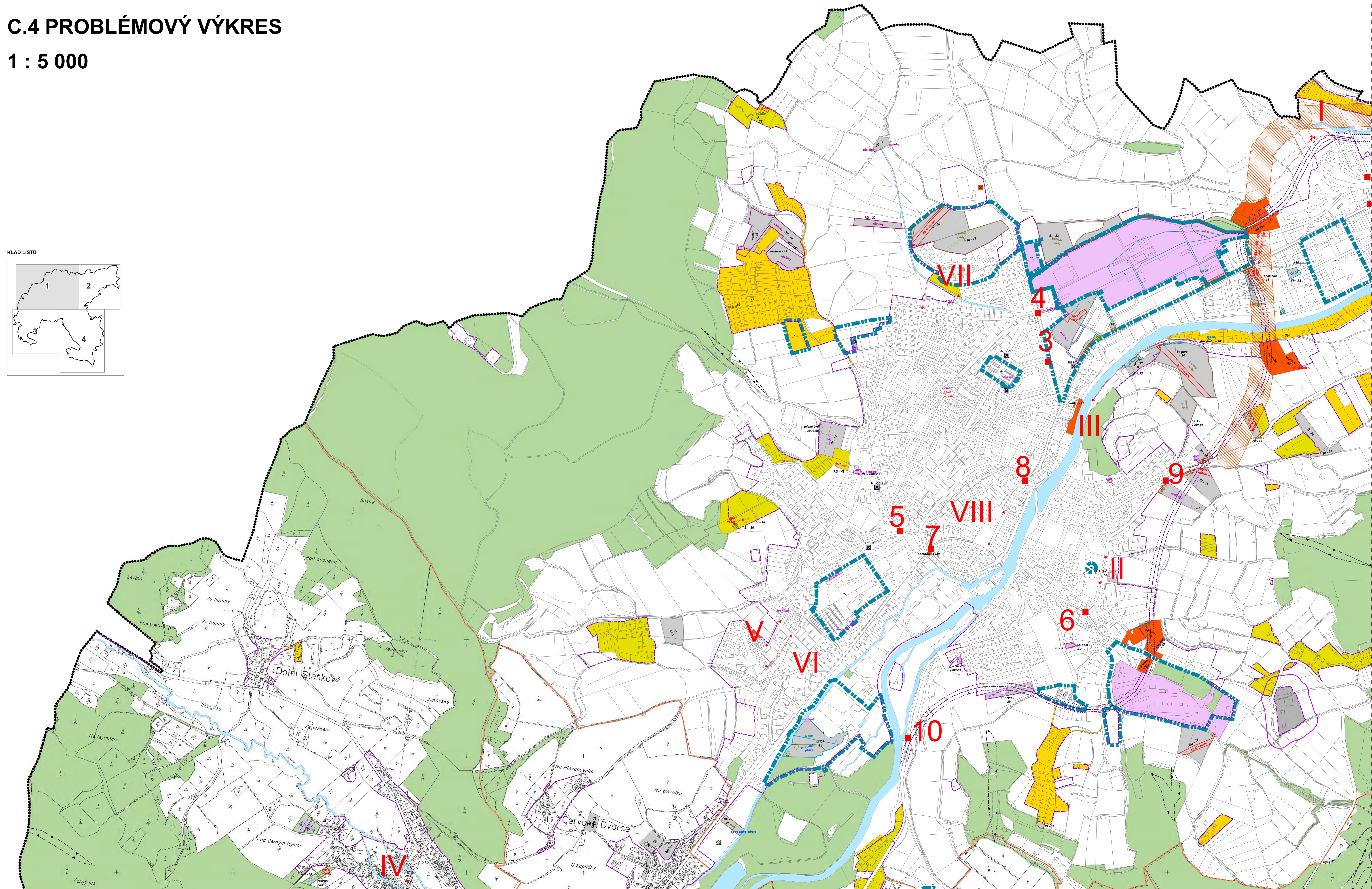
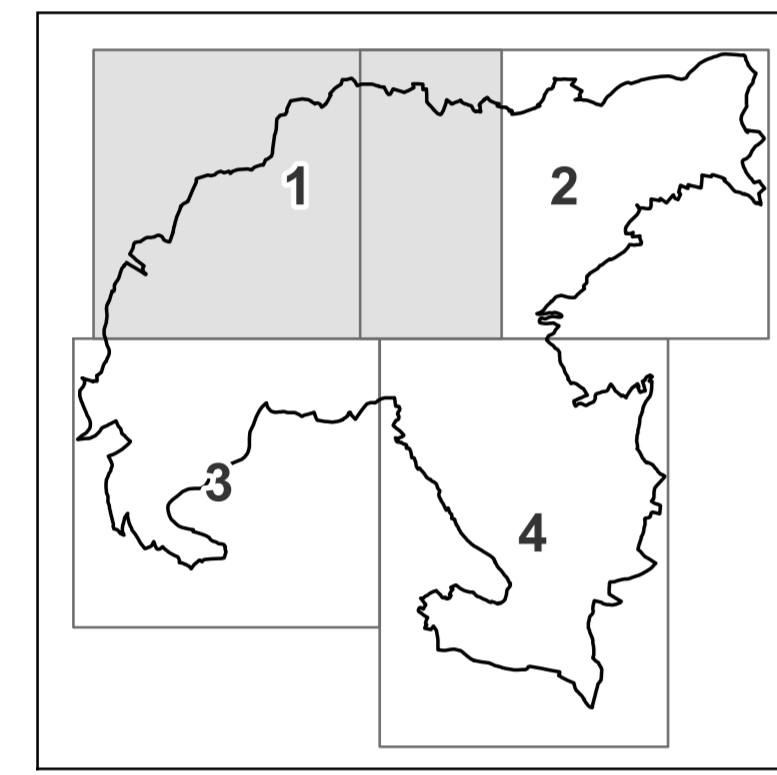
# SUŠICE

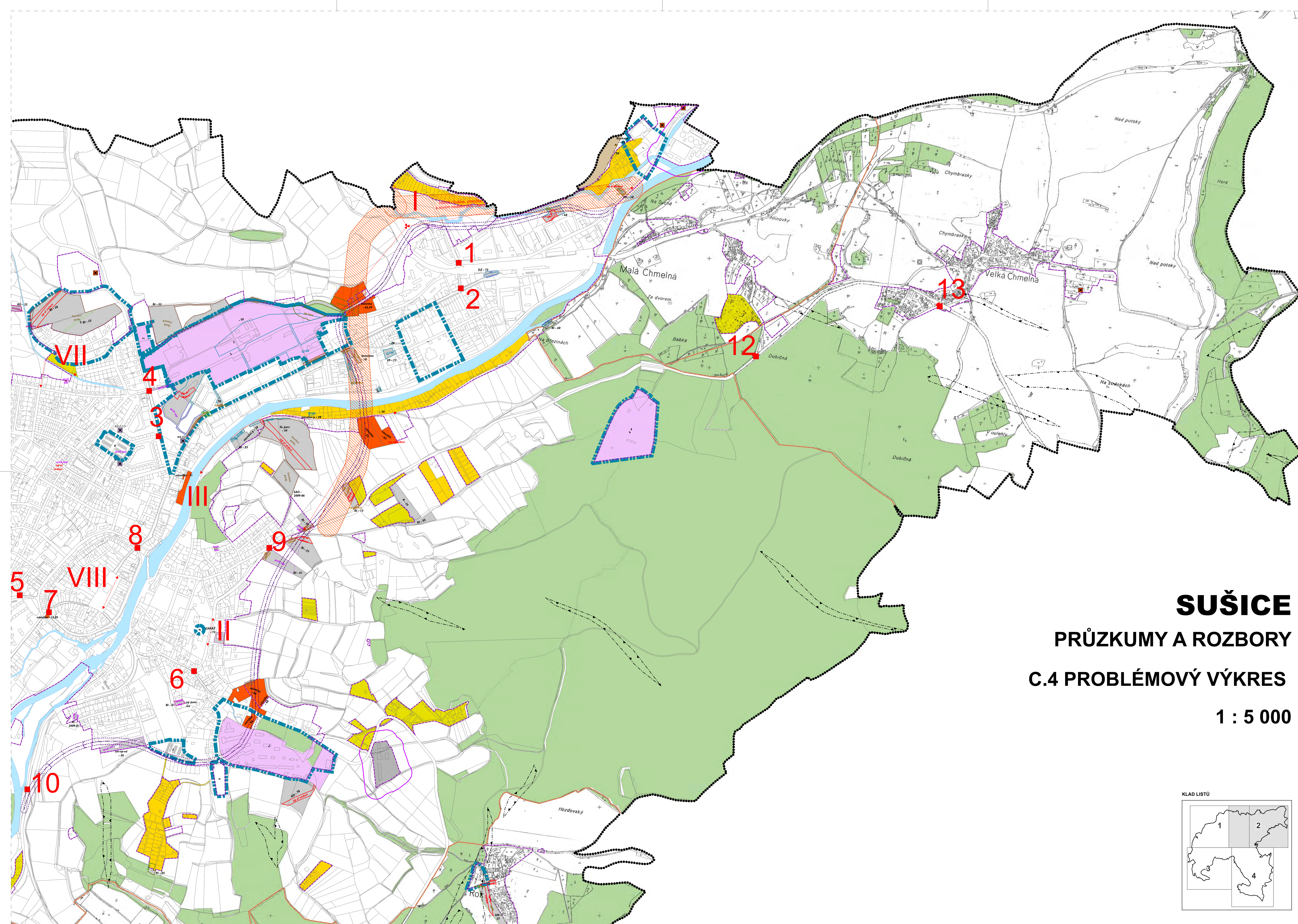
## PRŮZKUMY A ROZBORY

### C.4 PROBLÉMOVÝ VÝKRES

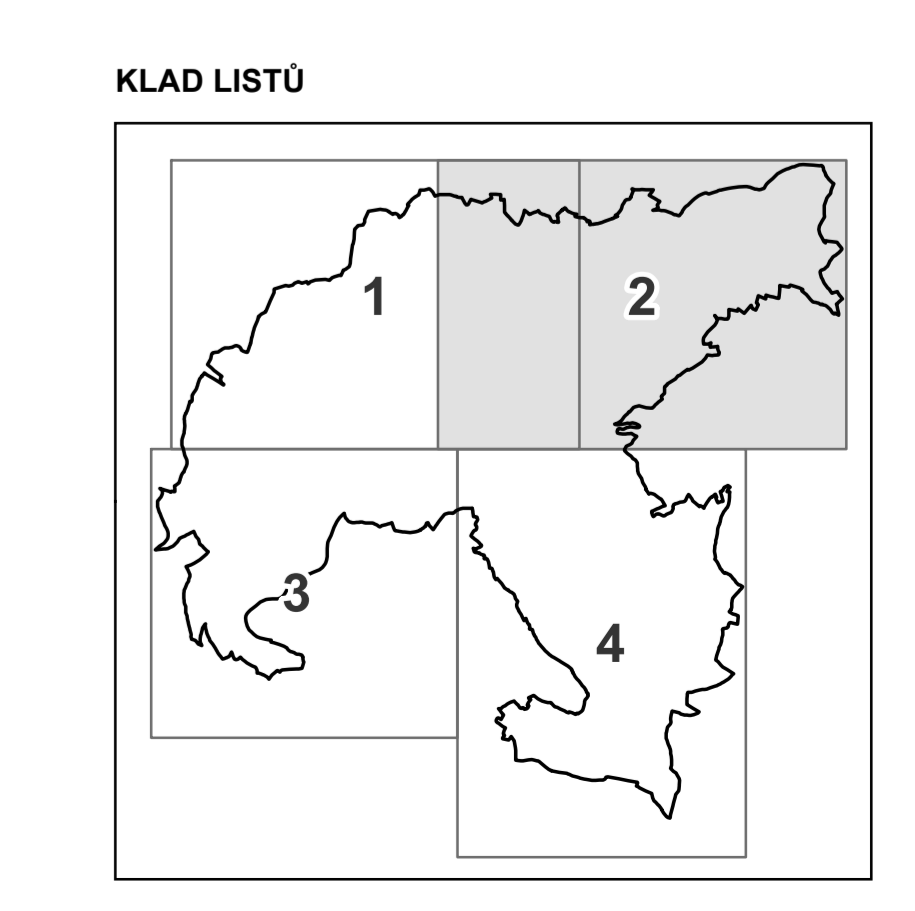
1 : 5 000

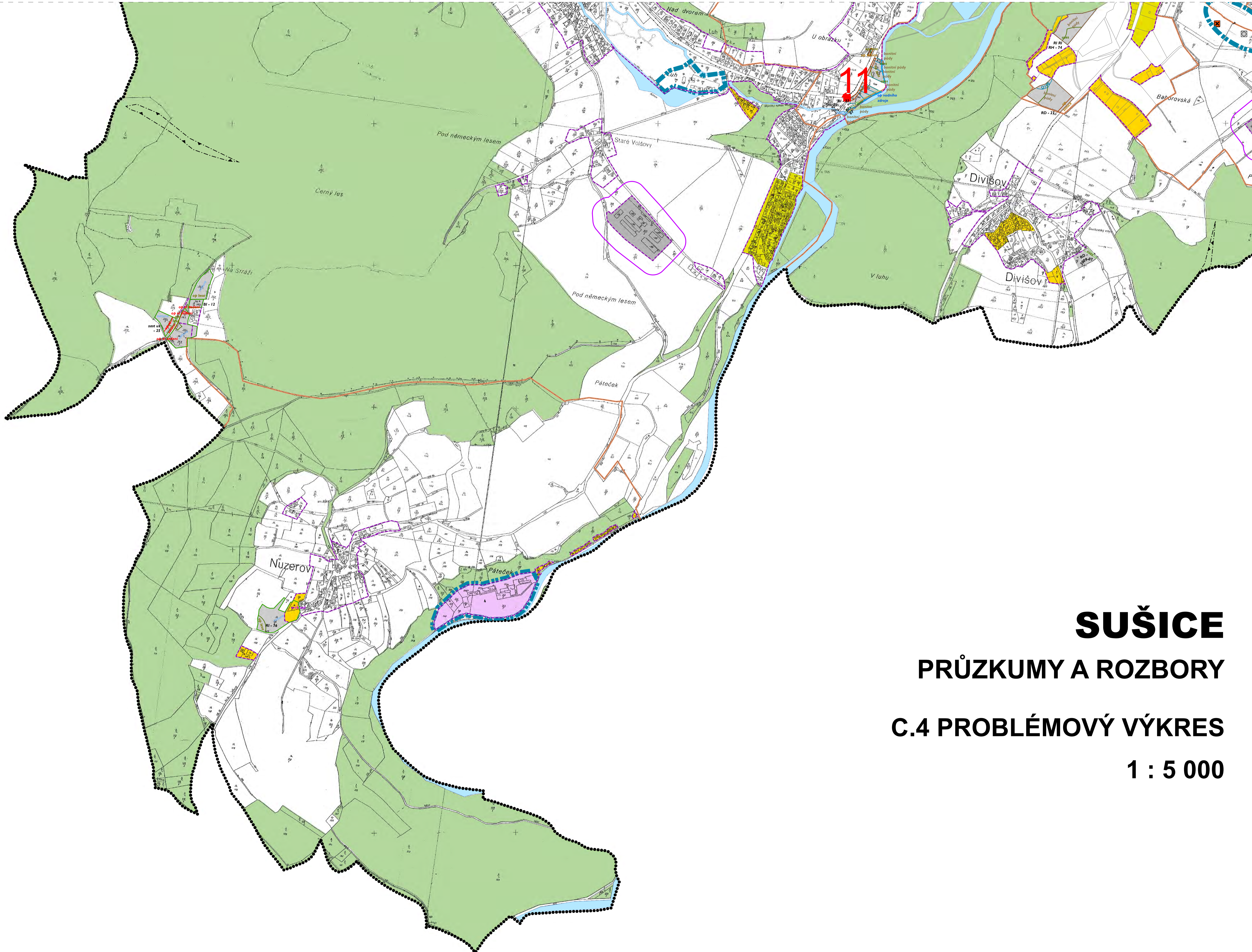
KLAD LISTŮ





**SUŠICE**  
**PRŮZKUMY A ROZBORY**  
**C.4 PROBLÉMOVÝ VÝKRES**  
**1 : 5 000**





**SUŠICE**  
**PRŮZKUMY A ROZBORY**  
**C.4 PROBLÉMOVÝ VÝKRES**  
**1 : 5 000**



