




































# SUŠICE

## PRŮZKUMY A ROZBORY

### C.1 VÝKRES HODNOT ÚZEMÍ

1 : 5 000

#### LEGENDA


-  historicky významná stavba
-  kulturně historická dominanta
-  místo vyhlídky
-  válečný hrob
-  nádraží
-  čerpací stanice pohonných hmot
-  archeologické naleziště
-  nemovitá kulturní památka
-  soubory staveb na historickém půdorysu (stabilní katastr 1837)
-  stabilizované území
-  památková zóna
-  plochy přestavby
-  veřejná pohřebiště
-  plochy komerčních zařízení
-  plochy pro tělovýchovu a sport
-  plochy veřejné vybavenosti
-  plochy technické infrastruktury
-  drobná výroba
-  výroba průmyslová
-  dobývací prostor
-  Natura 2000 - evropsky významná lokalita
-  typický krajinný celek
-  přírodní park
-  významný krajinný prvek registrovaný
-  výskyt zvl. chráněných rostlin a živočichů
-  ÚSES, NBC - nadregionální biocentrum
-  ÚSES, LBC - místní (lokální) biocentrum
-  ÚSES, LBK - místní (lokální) biokoridor
-  přírodní rezervace (PR)
-  národní přírodní památka (NPP)
-  biosférická rezervace UNESCO
-  lesní plocha
-  vodní plocha
-  hranice katastrálního území
-  hranice řešeného území

## ÚZEMNÍ PLÁN MĚSTA SUŠICE

OBJEDNATEL

MĚSTO SUŠICE

NÁM. SVOBODY 138/1  
342 01, SUŠICE



ZHOTOVITEL



ING. JIŘÍ LANDA  
ING. ONDŘEJ KYP  
ING. ARCH. LADISLAV KOMRSKA  
ING. ARCH. MARTIN WEDELL  
ING. HANA ALI  
ING. JANA CALETKOVÁ, Ph.D.  
ING. DAVID BOROVSÝ  
ING. EVA GÖPFERTO VÁ  
MGR. PAVEL KAŇKA

JINDŘIŠSKÁ 17, 110 00 PRAHA 1  
tel.: 277 005 500  
fax.: 224 922 072  
ČSN EN ISO 9001, 14001

FÁZE ZPRACOVÁNÍ  
PRŮZKUMY A ROZBORY

ČÍSLO  
VÝKRESU

NÁZEV VÝKRESU  
VÝKRES HODNOT ÚZEMÍ

**C.1**

MĚŘÍTKO 1 : 5 000

ČÍSLO PARÉ

DATUM 08. 2012

ČÍSLO ZAKÁZKY 12 - 5 - 095

DOKUMENTACI LZE UŽÍVAT POUZE VE SMYSLU PŘÍSLUŠNÉ SMLOUVY O DÍLO.  
KOPIOVÁNÍ A ROZMNOŽOVÁNÍ POUZE PO PŘEDCHOZÍM SOUHLASU AF-CITYPLAN s.r.o.

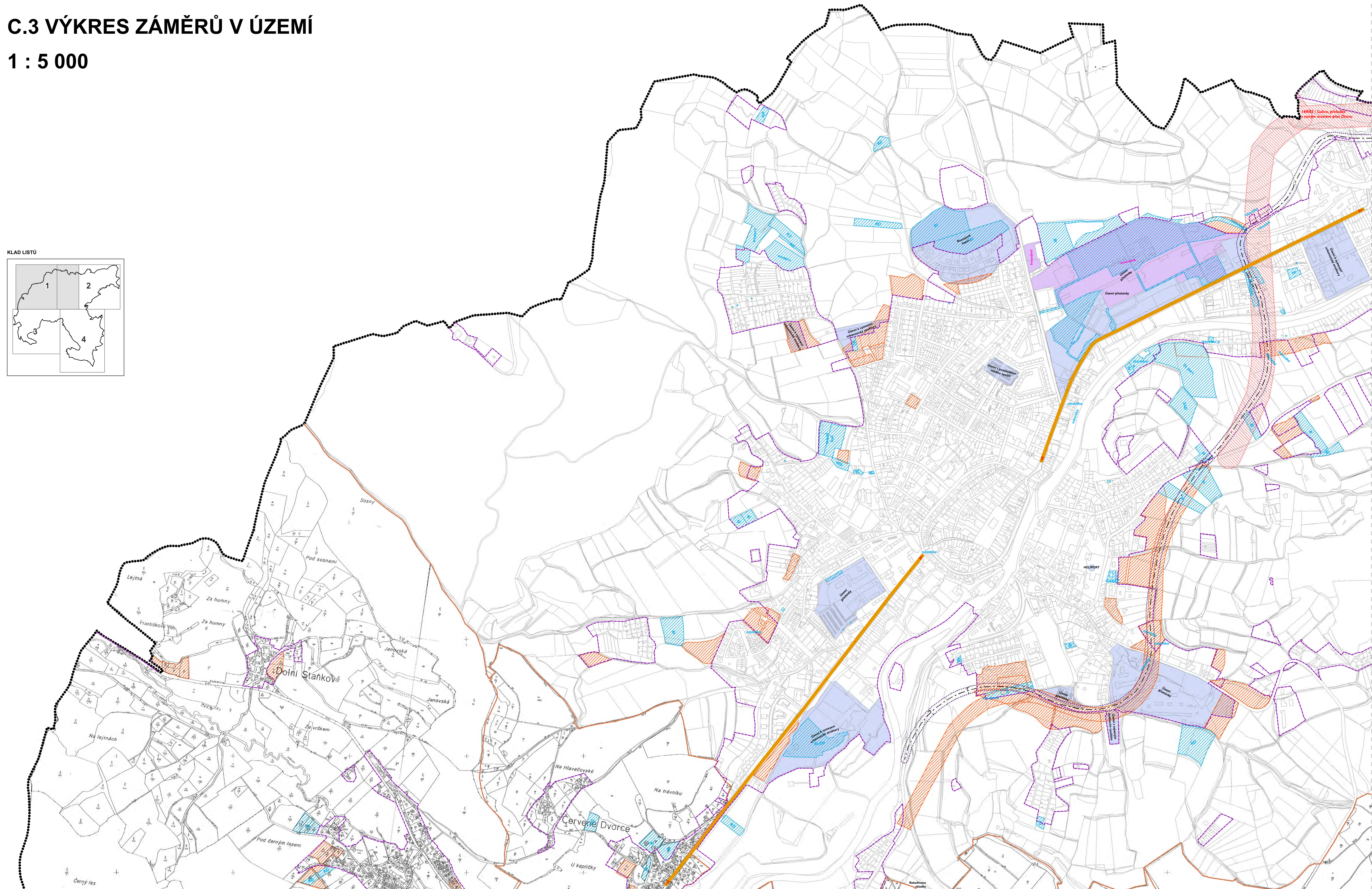
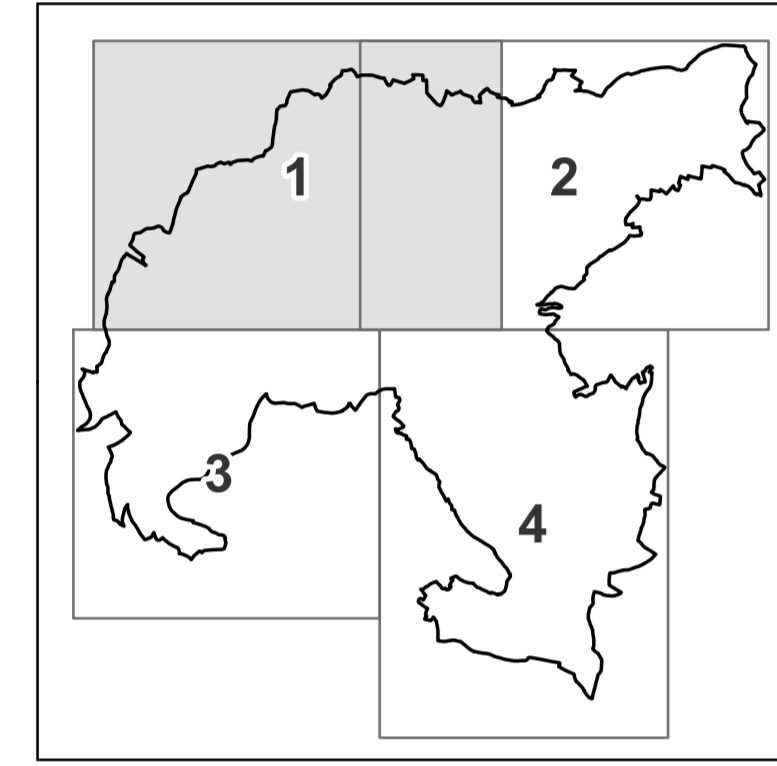
# SUŠICE

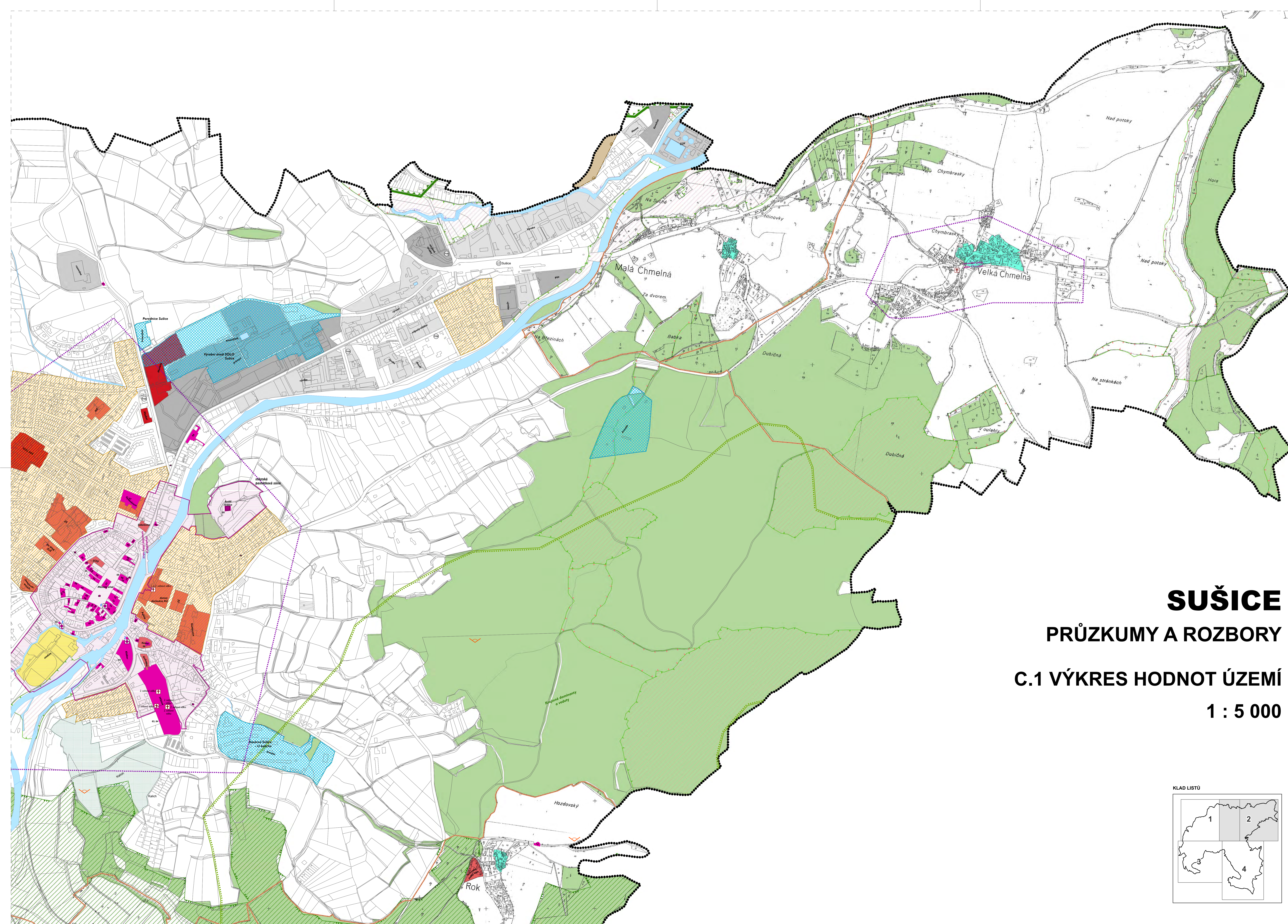
## PRŮZKUMY A ROZBORY

### C.3 VÝKRES ZÁMĚRŮ V ÚZEMÍ

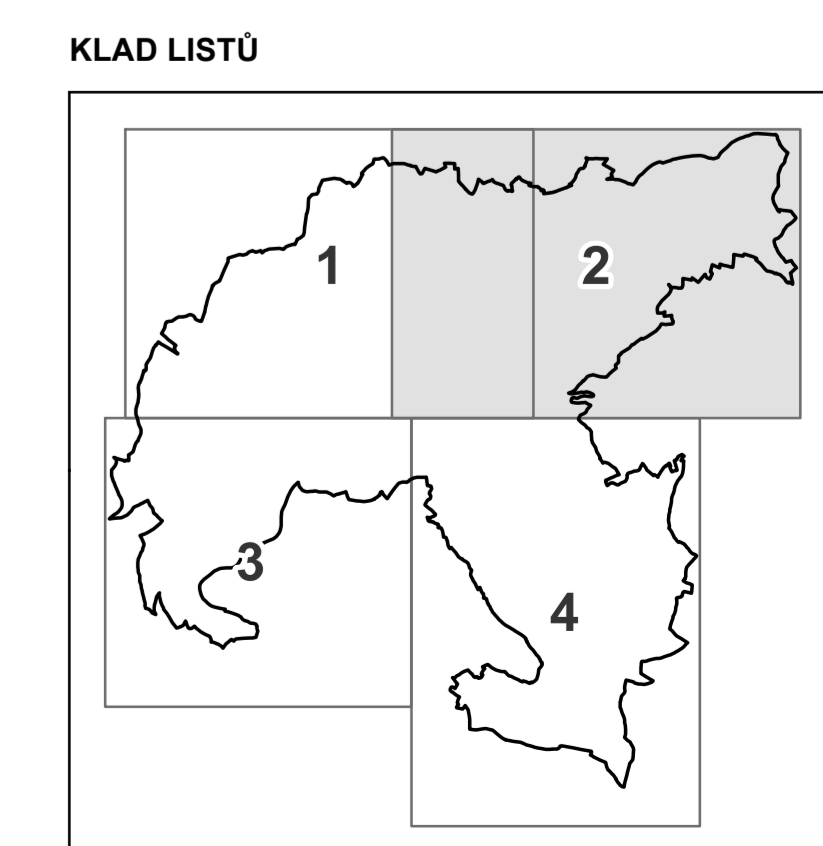
1 : 5 000

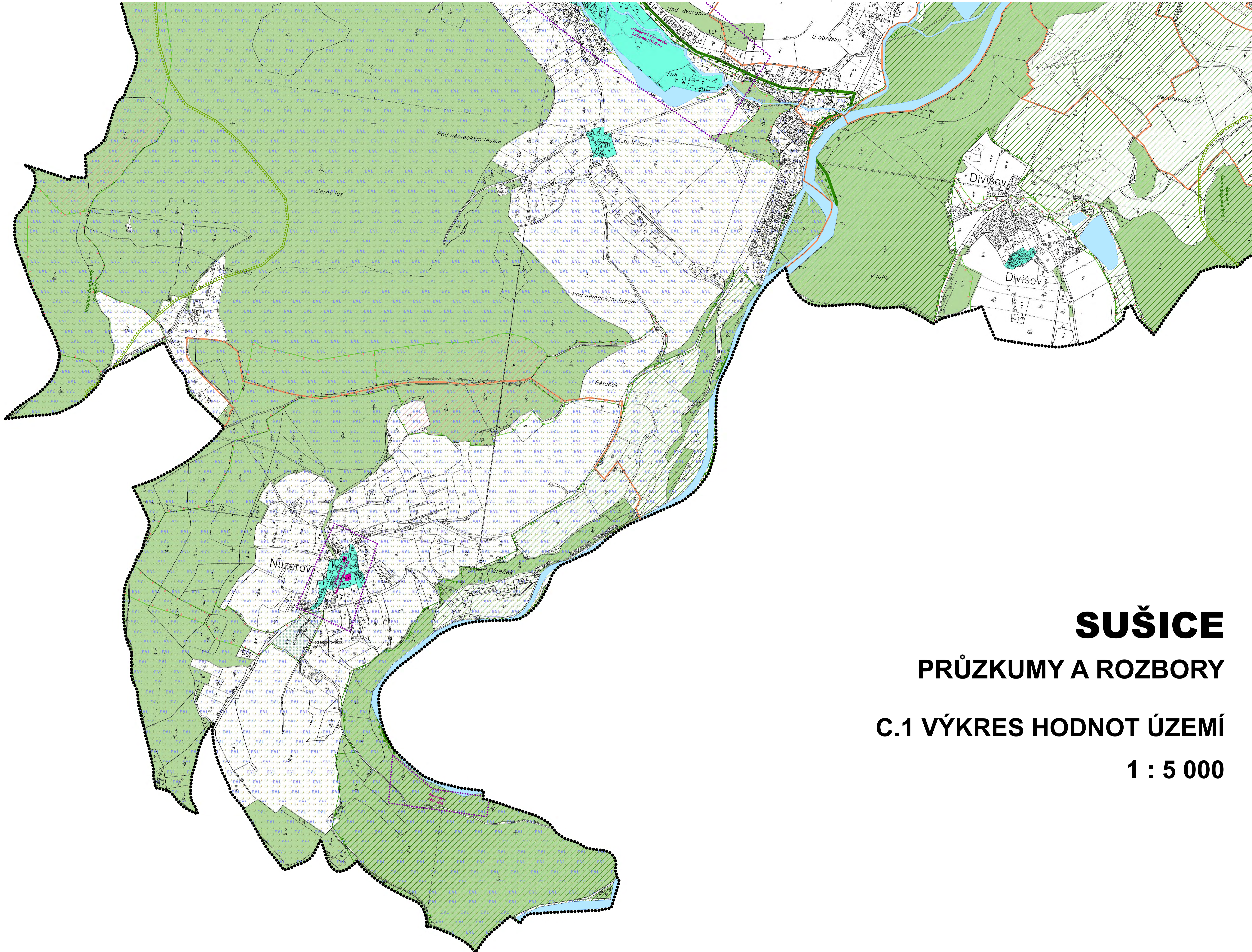
KLAD LISTŮ





**SUŠICE**  
**PRŮZKUMY A ROZBORY**  
**C.1 VÝKRES HODNOT ÚZEMÍ**  
**1 : 5 000**





**SUŠICE**  
**PRŮZKUMY A ROZBORY**  
**C.1 VÝKRES HODNOT ÚZEMÍ**  
**1 : 5 000**

